



Las Carrères


Toujouse



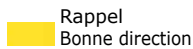
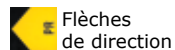
Moyen



Accessible VTT



Balissage



D Parking place de la Mairie

PR N° 1

1 Se diriger vers l'église, tourner à droite vers le cimetière, traverser la D 125 et continuer en face par la route.

2 Au lieu-dit Pichon, prendre à gauche la piste à travers bois pour atteindre une intersection de chemins.

3 Prendre le chemin à droite sur 600 m, traverser une forêt de pins (limite du département des Landes et du Gers).

4 Remonter à gauche à travers la forêt, se diriger à droite le long d'une vigne et atteindre la D 125. Tourner à gauche puis à droite vers Saint-Pierre. Continuer par la petite route, passer devant la maison Jean-Bon et poursuivre sur 150 m.

5 Tourner à droite puis à gauche et encore à droite. Descendre le long d'un bois. À l'entrée de la forêt, prendre la piste

ombragée, franchir le gué et remonter vers la ferme Chourla. Emprunter la route à droite, puis tourner à gauche. Dépasser la ferme Villeneuve et continuer sur 500 m.

6 Au niveau d'un poteau électrique, bifurquer à gauche vers le bois du Caillou. À la sortie du bois, tourner à droite en direction de la D 143. Au croisement, prendre la route jusqu'à l'entrée de l'écomusée du Paysan gascon, contourner le site par la droite pour atteindre une voie communale. L'emprunter à droite sur 200 m.

7 Tourner à gauche sur le chemin d'exploitation qui mène 700 m plus loin à la ferme Lahitte. Dépasser les bâtiments. Au premier croisement, tourner à droite pour retrouver le point de départ.

Au cœur de l'Armagnac Noir, les carrères "les chemins d'autrefois" sillonnent un remarquable terroir vallonné où alternent forêts, prairies, vigne et maïs.



A découvrir :

- Toujouse: croix, église "théâtre de verdure", arènes (courses landais! 8 mai et 1^{er} dimanche de septembre)
- forêts d'essences diverses • Jean-Bon: chais de vieux armagnac (visite) • vue sur le clocher de Monlézun-d'Armagnac,

Contacts :

Office de Tourisme de Nogaro

77, rue Nationale
32110 NOGARO
Tél. 05 62 09 13 30
www.nogaro-tourisme.fr



Comité Départemental de la Randonnée

Maison du Tourisme - 3 Boulevard Roquelaure
BP 50106 - 32002 AUCH
cdrp32@sfr.fr
www.randonnee.tourisme-gers.com

